





















## Legende / Légende

Bâtiments souterrains 	○ borne
Eaux 	○ borne artificielle
Bâtiments 	◦ cheville
Nom objet <b>Az</b>	◦ tuyau
Adresses de bâtiment <b>Az</b>	◦ pieu
Lignes de couverture du sol traitillées 	✕ croix
Lignes de couverture du sol  autre boisée	◦ non materialise
 forêt dense	N° de parcelle <b>Az</b>
 lignes de couverture du sol	<b>Az</b>
Eléments surfaciques  Objets divers traitillé	Lieux-dits <b>Az</b>
 Objets divers souterrain	Noms locaux <b>Az</b>
 Objets divers hors-sol	Noms d'objet <b>Az</b>
Eléments linéaires  Objets divers traitillé	Noms de localisation <b>Az</b>
 Objets divers souterrain	Limites communales 
 Objets divers hors-sol	Limites cantonales 
Chemins de fer, remontées mécaniques / Conduites  Voie ferrée, axe	Noms des communes
 Ligne aerienne à haute tension	MO Cache
Droits distincts et permanents 	
Lignes auxiliaires des parcelles 	
Parcelles 	
Points limites	